



Guide méthodologique

Évaluation des incidences des manifestations sportives sur les sites Natura 2000



UNE AUTRE VIE S'INVENTE ICI





MIEUX CONNAÎTRE et EVALUER LES IMPACTS DES ACTIVITES SPORTIVES SUR LE MILIEU : une réelle demande des gestionnaires d'espaces naturels !

- ✓ Quels impacts avérés des activités sportives sur le milieu ?
- ✓ Quelles méthodes pour les évaluer ?
- ✓ Comment les limiter ?
- ✓ Comment renforcer l'action du monde sportif ?

➡ **Trouver les moyens de réduire les impacts liés aux pratiques sportives**

➡ **Concilier la pratique des sports de nature avec les objectifs de préservation de l'environnement**



Une démarche Inter réseaux (2/2)

Un partenariat regroupant gestionnaires d'espaces naturels et membres du mouvement sportif :





Travaux réalisés dans le cadre de ce partenariat

Guide à l'usage des gestionnaires :
Sports de nature, Outils pratiques pour leur gestion, ATEN
Cahier Technique n°80, 2007

Evaluation et gestion des impacts environnementaux des sports de nature : Etudes cas

Fiches techniques consultables et téléchargeables sur les sites Internet suivants :

*** Pôle Ressources National Sports de Nature**

www.sportsdenature.gouv.fr

*** Atelier Technique des Espaces Naturels**

www.espaces-naturels.fr



4



Nouveau projet en 2009-2010



Contexte : Nouveau dispositif réglementaire d'évaluation des incidences Natura 2000

Projet : Guide méthodologique pour l'évaluation des incidences des manifestations sportives sur les sites Natura 2000

Financeurs : Ministères en charge de l'Écologie et des Sports

Porteur de projet : Fédération des Parcs naturels régionaux de France

Groupe de travail : Groupe Inter réseaux Sports de nature

Mise en œuvre :

❄ Période de cadrage: Octobre à Août 2008

❄ Période d'élaboration : 17 août 2009 au 16 août 2010

(Démarche entreprise en parallèle de celle de rédaction du dispositif réglementaire d'évaluation des incidences Natura 2000)

❄ Période de valorisation et de test : Août à Décembre 2010?



5





A qui s'adresse ce guide ?

- * **Aux organisateurs de manifestations sportives**
- * Aux fédérations sportives
- * **Aux services instructeurs**
- * Aux opérateurs et animateurs des sites Natura 2000
- * Aux bureaux d'études
- * A toutes personnes concernées par Natura 2000





Objectifs du guide :

- * Les aider à réaliser leur évaluation des incidences Natura 2000
- * Les diriger vers les bons interlocuteurs
- * Leur dire où trouver l'information (Site Carmen, annuaire Natura 2000)
- * Leur proposer des outils (formulaire, fiches activités)





Comment s'organise le guide?


Guide en trois parties:

* Chapitre 1 : Informations indispensables à connaître sur Natura 2000

* Chapitre 2 : Principes de l'évaluation des incidences Natura 2000

* Chapitre 3 : Procédure d'évaluation

+ un formulaire simplifié d'évaluation des incidences N2000



Fiches « Activités sportives »





Comment a été élaboré le guide?

- ✳️ Construction de la procédure lors de 2 ateliers de travail regroupant :
 - Ministères en charge de l'écologie et des sports
 - Représentants des services de l'État : DREAL, DDT, DRJSCS, DDCS
 - Représentants des gestionnaires d'espaces naturels : Chargés de mission « Natura 2000 » et « Sports de nature » du réseau des Parcs
- ✳️ Élaboration d'un formulaire d'évaluation simplifiée sur la base de formulaires existants et de critères d'instructions
- ✳️ Coordination et élaboration : FPNRF
- ✳️ Conception et validation : Groupe IRSN






Procédure en 7 étapes:

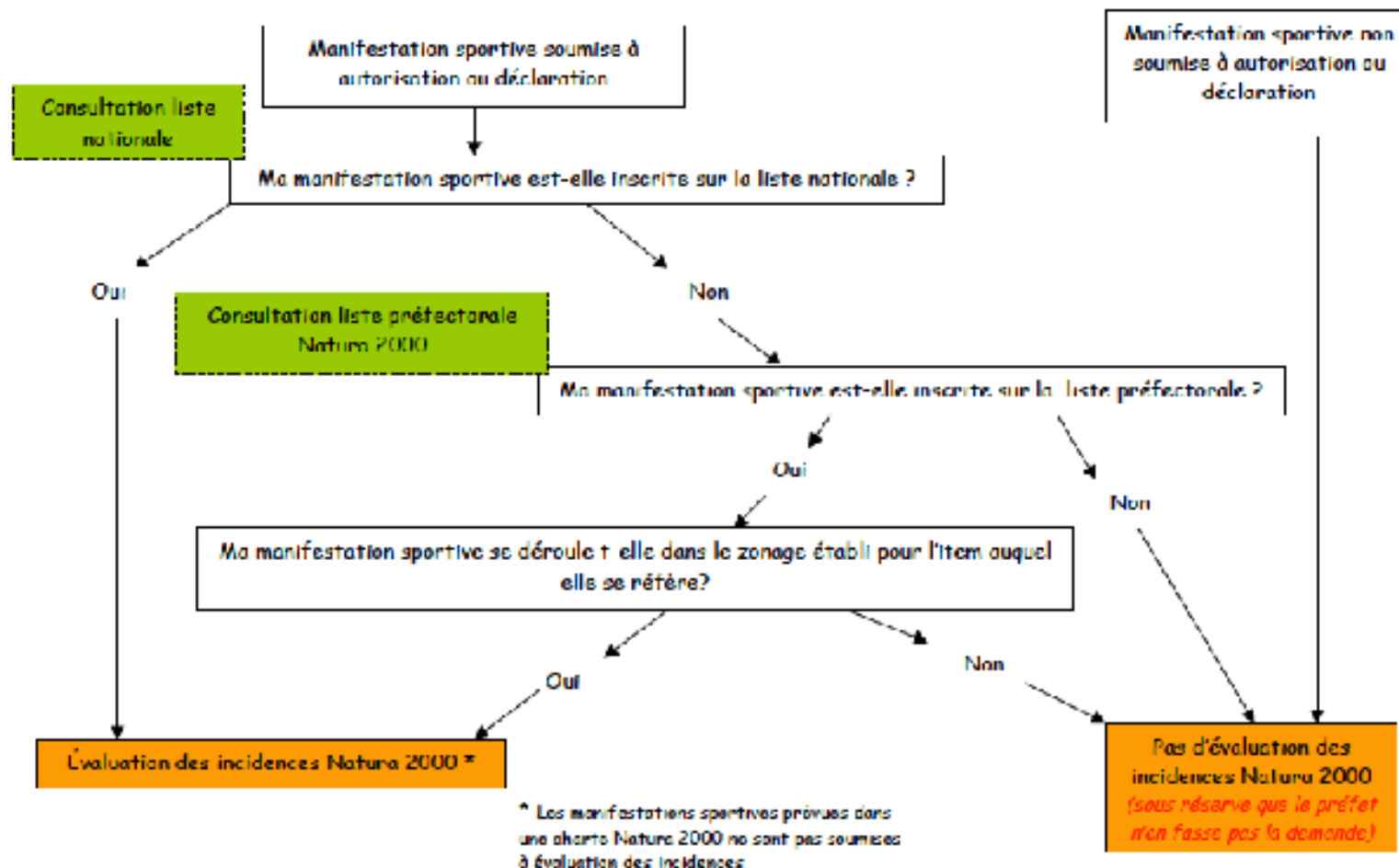
1. Consulter la liste nationale et les listes préfectorales
2. Décrire la manifestation et la localiser
3. Identifier les enjeux de conservation du ou des sites Natura 2000
4. Évaluer
5. Adapter
6. Conclure
7. Constituer le dossier d'autorisation ou de déclaration

10

 Approche intégrée élargie aux espaces naturels en général



Consulter la liste nationale et les listes préfectorales (1/3)



Consulter la liste nationale et les listes préfectorales (2/3)



Manifestations sportives soumises à évaluation des incidences = manifestations soumises à un régime d'encadrement existant : autorisation-déclaration

Liste nationale

- * Épreuves et compétitions sur la voie publique et manifestations nautiques en mer avec un budget > 100 000 € ou délivrance d'un titre international ou national
- * Manifestations motorisées (terrestres en dehors des voies ouvertes à la circulation publique, nautiques en mer)
- * Manifestations aériennes de grande importance
- * Manifestation à but lucratif et accueillant plus de 1 500 personnes
- * Manifestation non organisée ou autorisée par une fédération agréée

12

Liste préfectorale complémentaire



Liste nationale par milieux

Milieu	Manifestation sportive	Obligations	Texte de référence	Critères supplémentaires
Air	Manifestation aérienne	AUTORISATION	L. 131-1 et R. 131-3 du code de l'aviation civile	Manifestation de grande importance
Mer	Manifestation nautique en mer	DÉCLARATION	Article 6 de l'arrêté du 3 mai 1995 relatif aux manifestations nautiques en mer	Manifestation avec engins motorisés
				Manifestation sans engins motorisés
Tous milieux	Manifestation sportive	DÉCLARATION	L. 331-2 du Code du Sport	Manifestation sportive non prise en compte par une fédération sportive agréée
			R. 331-4 du code du sport	Manifestation sportive à but lucratif et accueillant plus de 15000 personnes Manifestation avec classement établi sur l'obligation d'effectuer un parcours dans un minimum de temps
Terre	Épreuves et compétitions sur la voie publique	DÉCLARATION	R. 331-6 à R. 331-17 du code du sport	Manifestation sportive avec classement établi selon d'autres critères que la vitesse ou le temps de parcours ou Manifestation sans classement
				Manifestation ¹ de véhicules terrestres à moteurs organisée en dehors des voies ouvertes à la circulation publique
	Manifestation motorisée	AUTORISATION	R. 331-18 à R. 331-34 du code du sport	

¹ Les concentrations de véhicules terrestres à moteur ne sont pas concernées puisqu'elles se déroulent sur la voie publique

Décrire la manifestation et la localiser



Description de la manifestation au regard :

- * De l'activité sportive
- * Du format de la manifestation sportive
- * Des milieux environnants

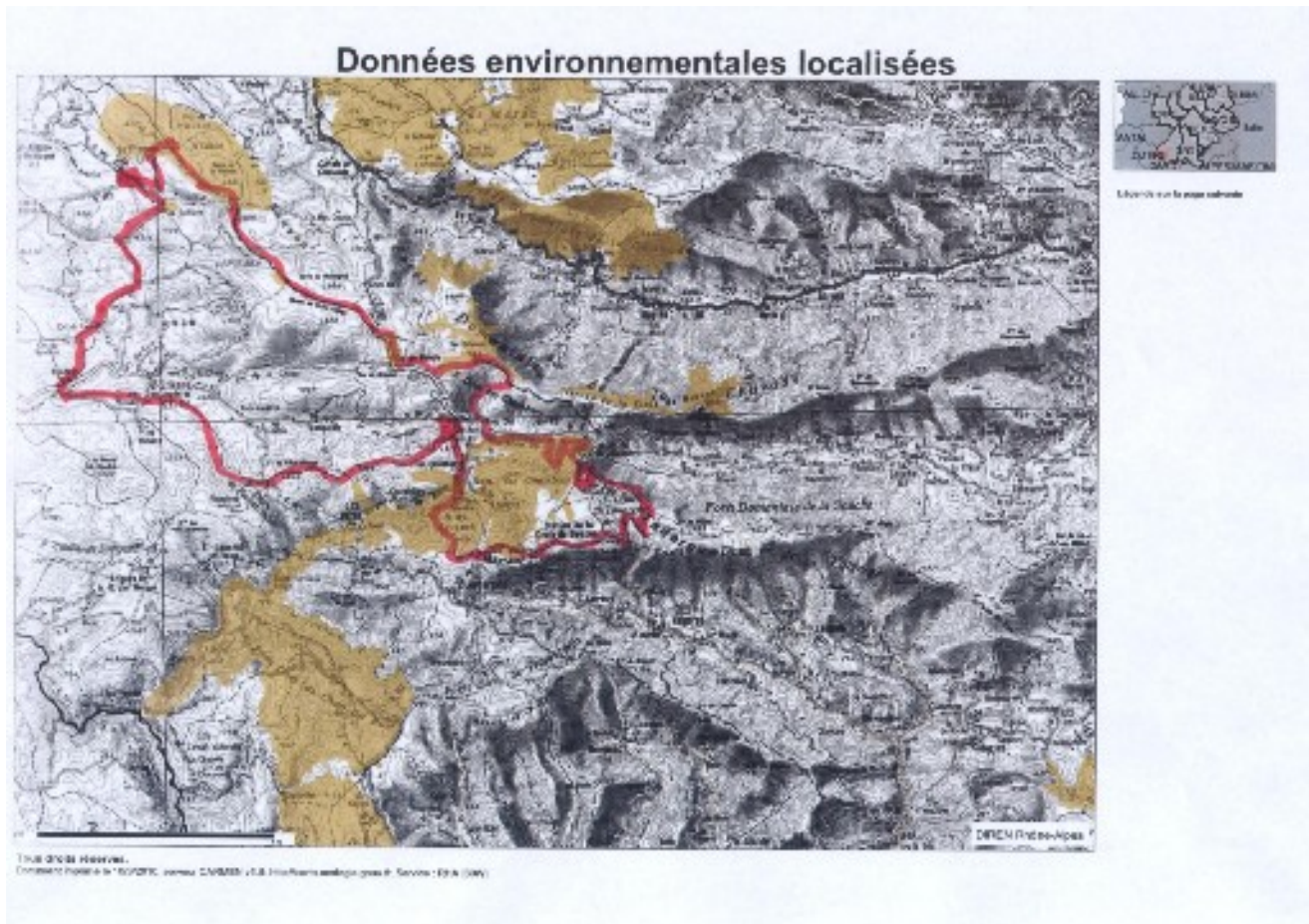
Localisation sur une carte IGN au 1/25 000° comportant titre, légende, échelle et orientation de :

- * La manifestation sportive dans son ensemble
- * Des sites Natura 2000 concernés

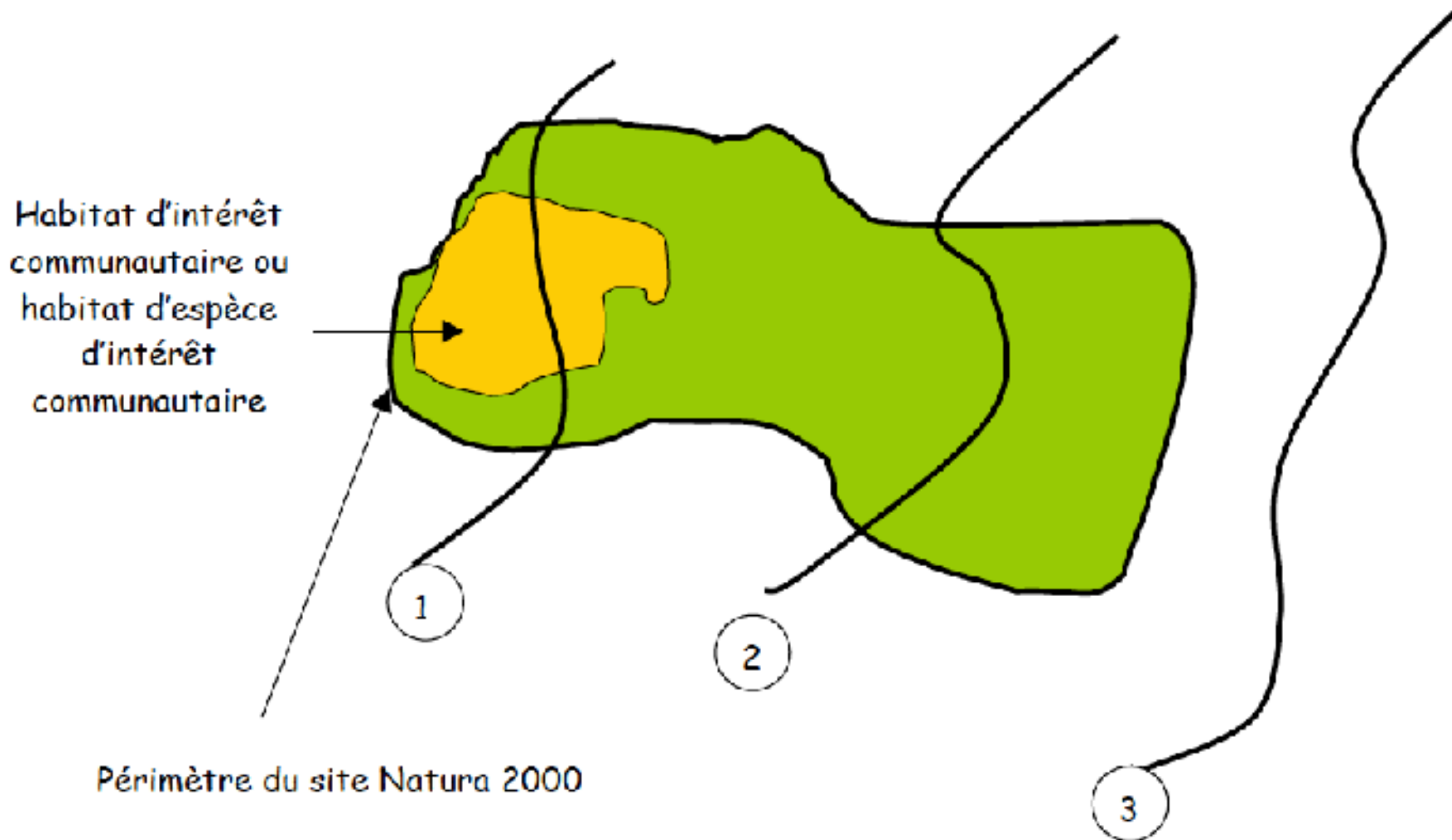
(Plan de situation détaillé en zone Natura 2000)



Localisation d'un parcours / Sites Natura 2000



Trois cas de figures

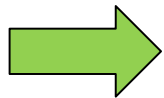


Identifier les enjeux de conservation du ou des sites Natura 2000



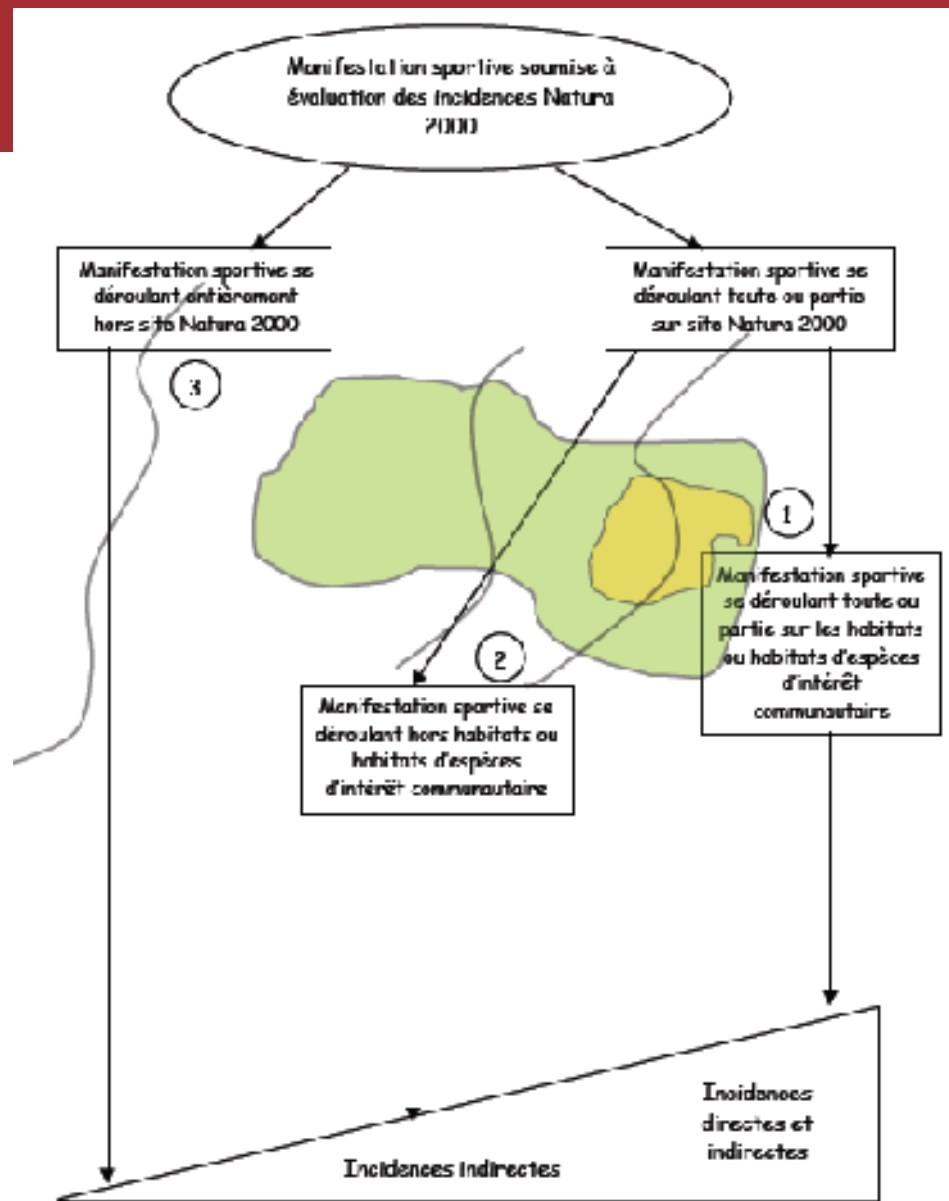
Analyse ciblée sur les effets de la manifestation sportive sur :

- * Espèces et habitats d'intérêt communautaire
- * Fonctionnalité du site Natura 2000 (réseau)



Se renseigner sur les caractéristiques du ou des sites Natura 2000 concernés notamment sur les habitats et espèces d'intérêt communautaire en présence





Élaboration de fiches par activités sportives



✱ Organisation des fiches :

- Description de l'activité sportive
- Incidences potentielles sur les milieux, la faune et la flore
- Exemple d'habitats et d'espèces Natura 2000 sensibles à la pratique
- Mesures de réduction envisageables

✱ Construction des fiches :

- Description de l'activité sportive par les fédérations sportives
- Remontées terrains des enjeux environnementaux liés aux pratiques sportives par les gestionnaires d'espaces naturels (PNR, CREN,...) et services de l'État (DREAL, DDT)



Exemple de fiche « Activité sportive »



CANYONISME			
DESCRIPTION DE L'ACTIVITÉ	INCIDENCES POTENTIELLES SUR LES ESPÈCES ET HABITATS	EXEMPLES HABITATS ET ESPÈCES SENSIBLES À LA PRATIQUE	MESURES DE RÉDUCTION ENVISAGEABLES
<ul style="list-style-type: none"> <u>Pratique :</u> Progression dans le lit de cours d'eau dont le débit va de nul à important, avec des portions cheminant dans des gorges ou des ravins plus ou moins étroits, avec éventuellement des cascades de hauteurs variées Progression à pied, à la nage et en utilisant des techniques de descente en rappel avec utilisation de corde <u>Lieux de pratique de l'activité :</u> Cluses, canyons, gorges <u>Période de pratique :</u> Dans certains cas, périodes de pratique réglementées par arrêtés préfectoraux 	<p>Piétinement Turbidité Dégradation éventuelle et partielle de la flore</p>	<p>Milieux aquatiques : Fonds aquatiques, Frayères, ...</p>	<p>Faire attention aux périodes de froid et aux phases embryonnaires et juvéniles des poissons ainsi qu'aux zones abritant des écrevisses à pattes blanches.</p> <p>Éviter le piétinement en marchant sur les berges</p> <p>Application de la charte « canyon attitude » proposée par les fédérations (FFME-FFS-FFCAM)</p> <p>Concertation avec les gestionnaires</p> <p>Depuis 1998 la FFME met en œuvre une politique de conventionnement de certains canyons. Ces conventions peuvent permettre de limiter temporairement l'accès aux canyons, en fonction de l'intérêt faunistique et floristique</p>
	<p>Piétinement éventuel d'invertébrés benthiques</p> <p>Dérangement éventuel de la faune piscicole, de la faune terrestre et de l'avifaune</p>	<p><u>Faune caucétique et semi-aquatique :</u> Loutre d'Europe, Vison d'Europe, Desman des Pyrénées, Castor, Écrevisse à pattes blanches, ...</p> <p><u>Avifaune :</u> Cincle plongeur, Chevalier guignette, Bergeronnette des ruisseaux, Martin-pêcheur, Hirondelle des rivages, Hirondelle des rochers, ...</p>	



Adapter- conclure- constituer son dossier de demande d'autorisation ou de déclaration

- * Adapter sa manifestation sportive afin de réduire ou supprimer les incidences notables identifiées
Exemple : canalisation du public, signalisation des zones d'interdiction d'accès, modification du parcours
- * Conclure à l'absence ou non d'incidences **significatives** de la manifestation sportive sur les sites Natura 2000 concernés
- * Etude d'incidences Natura 2000 = pièce à part entière du dossier d'autorisation ou de déclaration

Formulaire d'évaluation simplifiée



1. Description de la manifestation sportive
1. Description du ou des sites Natura 2000
1. Analyse des éventuelles incidences
1. Mesures réductrices éventuelles
1. Conclusion





Tests « in situ » sur 4 manifestations sportives de nature différente :

- * Championnat de France moyenne distance de course d'orientation
- * Championnat de France minime de Voile
- * Raid VTT (Cap Nore)
- * Manifestation motorisée (Trophée cévenol)





Test en deux temps :

- * L'organisateur remplit le formulaire simplifié avec l'aide du guide
- * Réunion d'évaluation de la procédure et de la fiche avec les services de l'Etat (DDT, DDCS, DREAL, DRJ SCS) et l'organisateur (voire la fédération sportive délégataire) sur la base du dossier présenté





Objectifs de l'expérimentation :

- * Adapter le formulaire d'évaluation à la réalité terrain
- * Améliorer le guide afin qu'il soit compréhensible et pratique
- * Identifier les points de blocage quant à la mise en œuvre du dispositif d'Ei sur les manifestations sportives
- * Initier le dialogue entre les acteurs concernés par le dispositif
- * Proposer des exemples concrets?



Difficultés identifiées dans les 2 premières expérimentations



- * Acculturation Natura 2000
- * Accompagnement des pétitionnaires
- * Hétérogénéité des informations disponibles
- * Nombre de dossiers à instruire par les services
- * Délais d'instruction
- * Elaboration et cadrage des listes locales

26



Conclusion

- * Concertation constructive vers une culture partagée
- * Adaptation du guide et du formulaire d'évaluation aux difficultés de terrain rencontrées
- * Besoin de suivi (sur deux régions pilotes?) de la mise en œuvre de la procédure à l'aide du guide et formulaire



Institut National de la Statistique et des Études Économiques

Merci de votre attention!



L'ATELIER
technique des espaces naturels



28
29

