

Evolution des DOCOBs des sites Natura 2000 de Nouvelle-Aquitaine



**Mathilde
Bonnet**
DREAL Nv. Aquitaine

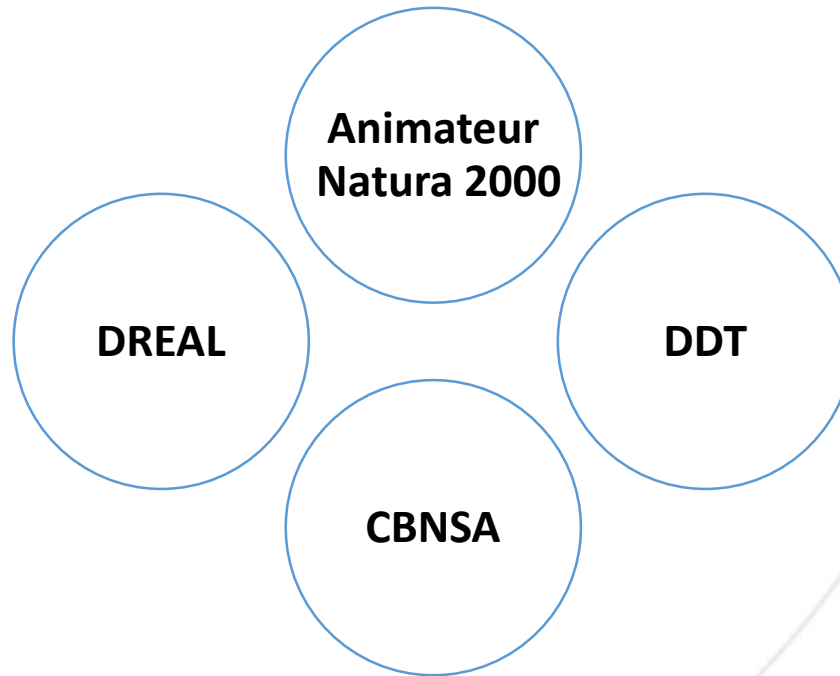
Origine de la démarche

- Des DOCOBs et pratiques différentes entre ex-Région
- Séminaire des animateurs Natura 2000 – Novembre 2018
 - Table ronde dédiée à l'actualisation des DOCOBs
 - Evocation de la distinction Actualisation/Révision
 - Un pré-requis partagé : l'évaluation du DOCOBs
 - Cadrage de la démarche ? Des besoins très variés d'un animateur à un autre



Des **échanges constructifs** mais ne permettant de de traiter totalement le sujet
Nécessité de poursuivre les échanges via la **constitution d'une équipe projet**

Composition de l'Équipe projet



Des objectifs...

**1. Définir et cadrer le contenu
d'un DOCOB**

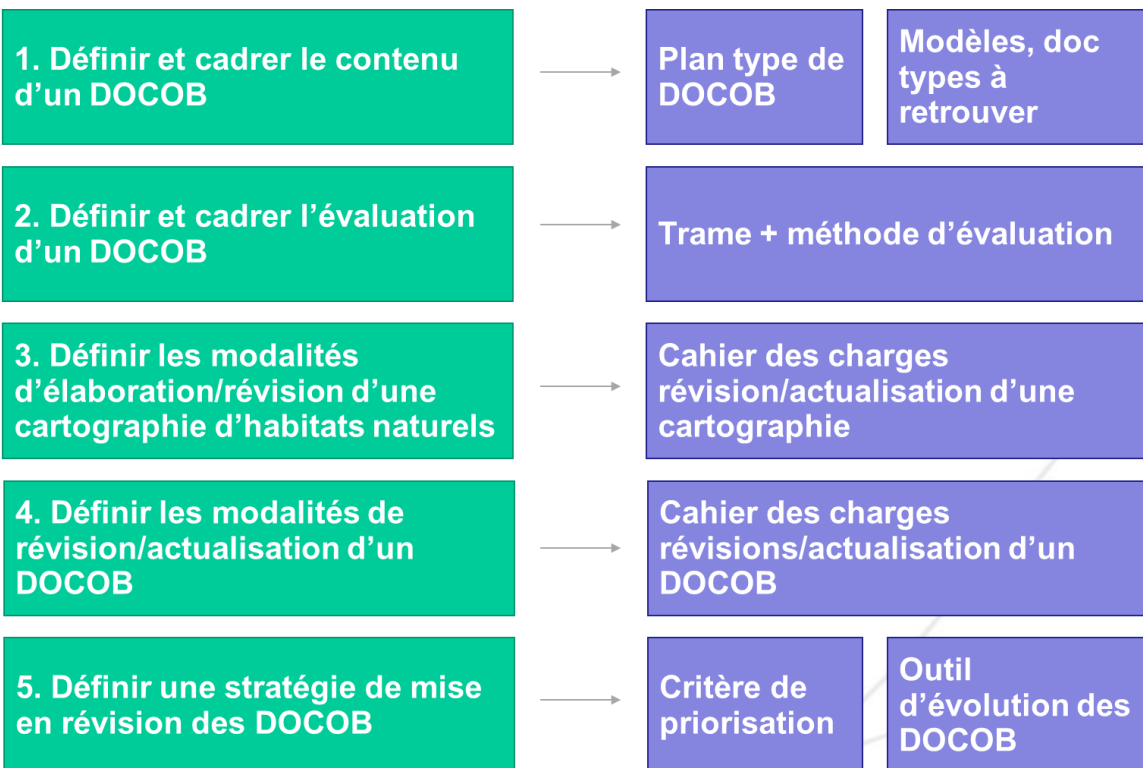
**2. Définir et cadrer l'évaluation
d'un DOCOB**

**3. Définir les modalités
d'élaboration/révision d'une
cartographie d'habitats naturels**

**4. Définir les modalités de
révision/actualisation d'un
DOCOB**

**5. Définir une stratégie de mise
en révision des DOCOB**

... et des livrables



État d'avancement : Contenu d'un DOCOB

Contenu des DOCOB

- Quelles informations doit-on retrouver dans un DOCOB ?
- Comment doit se présenter un DOCOB ?



Proposition d'une trame de DOCOB

1. Natura 2000 : présentation générale

Préambule qui décrit la démarche Natura 2000 depuis la mise en place du réseau européen jusqu'au mode opératoire retenu par la France et son application locale (Présentation DO/DH, définition HIC/EIC, N2000 en France, gouvernance...)

Présentation de la démarche proposée pour élaborer/réviser/actualiser le DOCOB

2. Présentation du site Natura 2000

- Fiche identité du site
 - Type de site N2000 (ZPS/ZSC)
 - Date arrêté de désignation du site
 - N° du site
 - Superficie
 - Localisation (département-région)
- Description du site
- Paysage
- Données administratives (+ cartographie des zonages) (tableau type 1)
- Identification des mesures de protection et zonages administratifs présents sur le périmètre du site (tableau type 1)
- Données abiotiques
 - Description géologie, données climatiques... (tableau type 2)

3. État des lieux

- Inventaire écologique
 - Méthodologie, Protocoles d'inventaires et zone d'étude + limites méthodologiques éventuelles
 - Résultats/compilation des données + évaluation EC Faune – Flore – Habitats naturels
 - Bilan + Tableaux de synthèse (tableaux type 3 et 3bis)
 - Fiches espèces + Fiches Habitats (fiches espèces/habitats type)
 - + volets spécifiques au site (étude milieu aquatique pour site cours d'eau...)
- Portrait socio-économique
 - Contexte général (limites administratives, répartition et évol population...)
 - Spécificités économiques, territoriales... (richesses du territoire, polarités, acteurs...)
 - Aménagement du territoire (urbanisme/planification territoriale, réseaux, équipements, grands projets structurants)
 - Activités/Pratiques agricoles, sylvicoles, industrielles, marines...
 - Activités/Pratiques de loisirs (rando, chasse, pêche, nautisme, tourisme...)
 - Bilan + Tableaux de synthèse (tableau type 4)

État d'avancement : Contenu d'un DOCOB

- Quelles informations doit-on retrouver dans un DOCOB ?
- Comment doit se présenter un DOCOB ?



Tableaux de synthèse (issu du CT88) Modèle de FA, fiche espèce/habitat

Tableau 2 : Synthèse des données abiotiques

Objet	Description / Qualification	Origine des données
Climatologie	↓	Météo France (tendances évolutives en lien avec les changements climatiques)
Géologie	↓	↓
Topographie	↓	↓
Paysage	↓	↓
Pédologie	↓	↓
Hydrographie	↓	↓
Hydrologie	↓	↓

Tableaux 3 et 3 bis : données biotiques

Tableaux de synthèse des habitats élémentaires et espèces présents sur le site

(1) C/C ayant justifié la désignation du site + habitats/espèces patrimoniaux pour lesquels le site a une responsabilité forte

Habitat générique	Habitat élémentaire	Code	Surface (ha) ou linéaire (m) de l'habitat		Structure et fonctionnalité	État de conservation		État des connaissances ²
			sur le site	à plus large échelle (Région, France, domaine biogéographique)		sur le site	à plus large échelle (Région, France, domaine biogéographique)	
↓	↓	↓	↓	↓	↓	↓	↓	↓

Espèce	Code	Estimation de la population ⁽¹⁾		Habitats utilisés / préférentiels de l'espèce sur le site	État de conservation		État des connaissances ²
		sur le site	à plus large échelle (Région, France, domaine biogéographique)		sur le site	à plus large échelle (Région, France, domaine biogéographique)	
↓	↓	↓	↓	↓	↓	↓	↓

(1) Reprendre les recommandations du FSD* pour les unités relatives aux populations d'espèces

(2) Qualifier l'état des connaissances (bon/moyen/mauvais); Source et représentativité/fiabilité des données

Tableau 4 - Synthèse des activités humaines sur le site

Activité	Quantification (nombre d'emplois, nombre de pratiquants, chiffre d'affaires, surface concernée...)	Tendance évolutive sur le site (caractériser l'importance ou la marginalité d'une activité sur le site)	Source des données
↓	↓	↓	↓

État d'avancement : Evaluation

- **Etape clé dans la vie d'un document de gestion**
- **Objectifs** : mesurer les effets des actions mises en œuvre au regard des objectifs de conservation
- **Doit permettre de répondre aux questions suivantes** :
 - En quoi le DOCOB permet-il d'atteindre le bon état de conservation des HIC et EIC justifiant la désignation du site ?
 - Dans quelle mesure la démarche N2000 a-t-elle permis une appropriation du site par les différents usagers, les habitants locaux ?
 - Dans quelle mesure les actions du DOCOB et les moyens affectés à leur mise en œuvre ont-ils permis d'agir sur les pressions et de faire évoluer les facteurs d'influence ?
 - La périmètre du site N2000 est-il adapté aux enjeux identifiés ou pertinents pour la mise en place des actions contractuelles ?
 - Quelles perspectives d'amélioration ressortent de l'évaluation du DOCOB ?



Actualisation



**Révision complète ou
partielle**

État d'avancement : Evaluation

- **Construction d'une démarche en 5 étapes**
- **Etape 1 : Evaluation de la forme du DOCOB**
- **Etape 2 : Analyse de l'évolution des enjeux**
- **Etape 3 : Bilan techniques et financiers des actions et des objectifs**
- **Etape 4 : Bilan de la conduite de l'animation (fonctionnement de l'animation + évaluation de l'appropriation de la démarche)**
- **Etape 5 : Evaluation et perspectives**


État d'avancement : Evaluation

- Elaboration/révision des cartographies d'habitats
 - Travail réalisé par le CBNSA
 - Echange sur le CDC en équipe projet
- Prochaines étapes :
 - Définir les modalités des révisions des DOCOB (à partir du CT 88)
 - Définir une stratégie de révision des DOCOB

Natura 2000



CARTOGRAPHIE DES HABITATS NATURELS
ET DES ESPECES VEGETALES
DES SITES NATURA 2000 DE NOUVELLE-AQUITAINE



CAHIER DES CHARGES
Version 1.0

