



Natura 2000 en Pays de la Loire

- 374 800 hectares dont 70% de terrestre
- 8,2 % du territoire régional (terrestre)
- 42 sites pour la directive « Habitats, Faune, Flore » et 20 sites pour la directive « Oiseaux »



PREFECTURE
DE LA REGION
PAYS DE LA LOIRE

DIRECTION
REGIONALE DE
L'ENVIRONNEMENT,
DE L'AMENAGEMENT
ET DU LOGEMENT



**RESEAU NATURA 2000
REGION DES PAYS DE LA LOIRE**

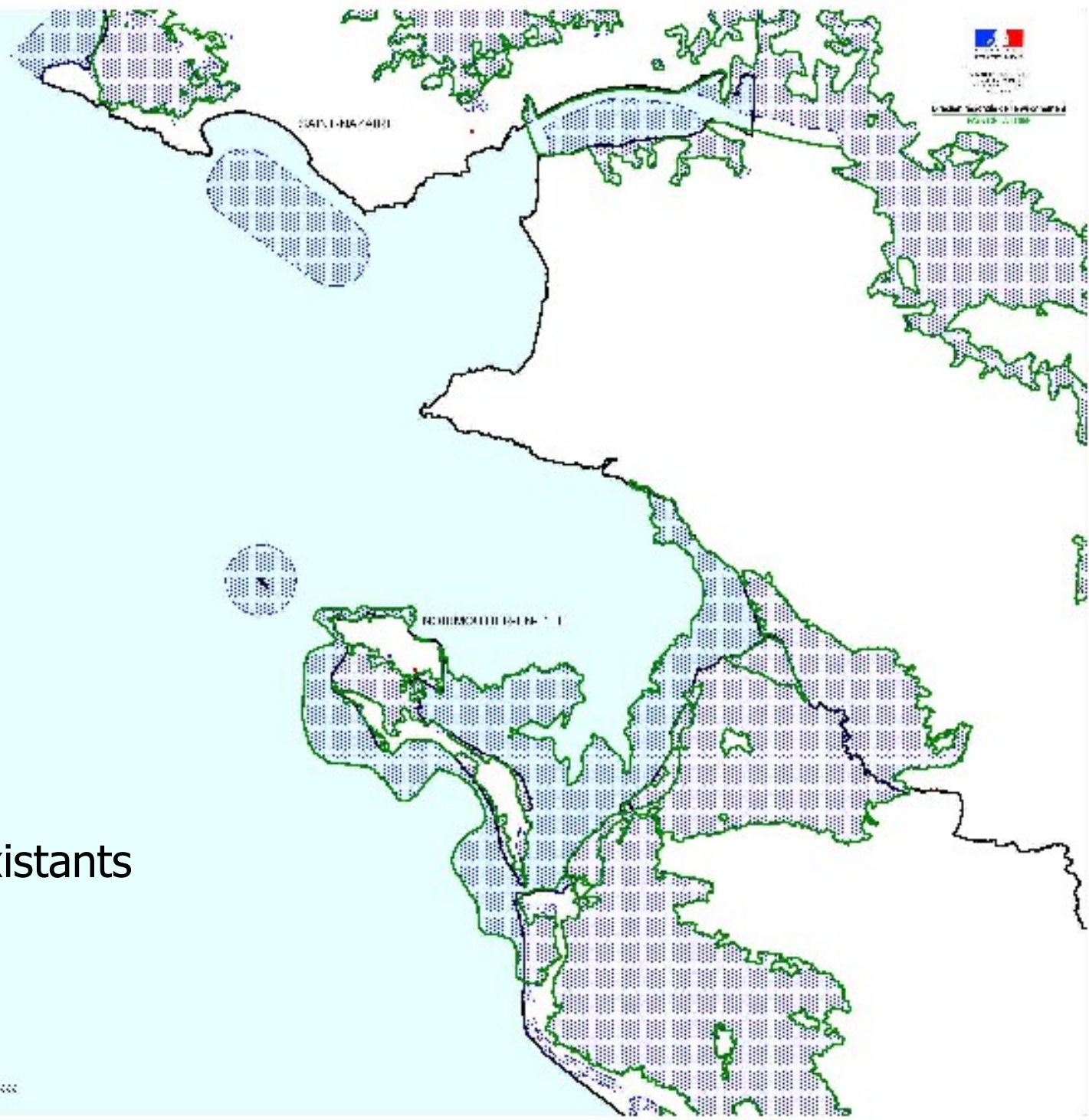
(2/3)

21 JANVIER 2006



Ministère de l'Écologie
Développement durable
et de l'Énergie

Unité Nationale de Biodiversité
NATURA 2000



Reseau existant

- existant
- projeté

Les sites existants

0 1 2

Kilomètres

Echelle 1 : 220 000





**RESEAU NATURA 2000
REGION DES PAYS DE LA LOIRE**

(3/3)

21 JANVIER 2006

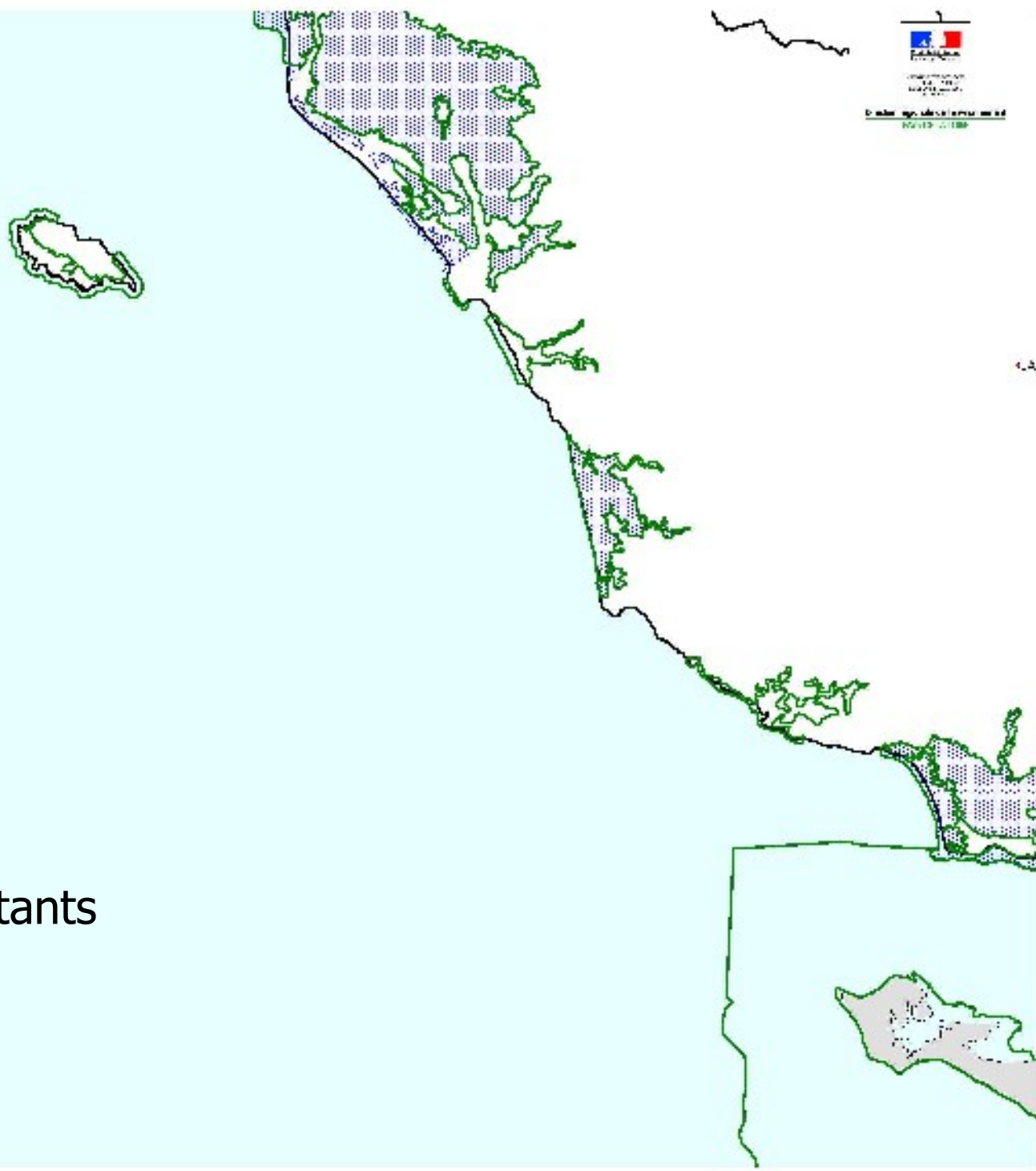


Réseau existant

-  7.
-  4.

0 6 12
Kilomètres
Echelle 1 : 500 000

Les sites existants





Démarche d'extension en mer

- Mobilisation des données scientifiques : Agence des aires marines protégées en liaison avec la DIREN
- Réunions d'un groupe d'experts + échanges bilatéraux sur la base des données disponibles : proposition de périmètres
- Information et validation du CSRPN



PREFECTURE
DE LA SEINE
PAYS DE LA LOIRE

DIRECTION
GÉNÉRALE DE
L'ENVIRONNEMENT,
DU PAYSAGE
ET DU LOGEMENT



Critères de désignation

1. Représentativité / fonctionnalité

- ➔ Carte de distribution des espèces
- ➔ Zones de concentration / taille des populations
- ➔ Responsabilité de la France
- ➔ Identifier les fonctions remplies par le site

2. Opérationnalité

- ➔ Géographique
- ➔ Gouvernance et gestion





- Réunion de lancement de la concertation régionale : janvier 2008
- Information / Concertation des différents acteurs : février-avril 2008
- Consultation réglementaire : communes et EPCI
- Transmission Préfet Medad : juillet 2008
- Désignation des ZPS et transmission des pSIC : octobre 2008 et avril 2009



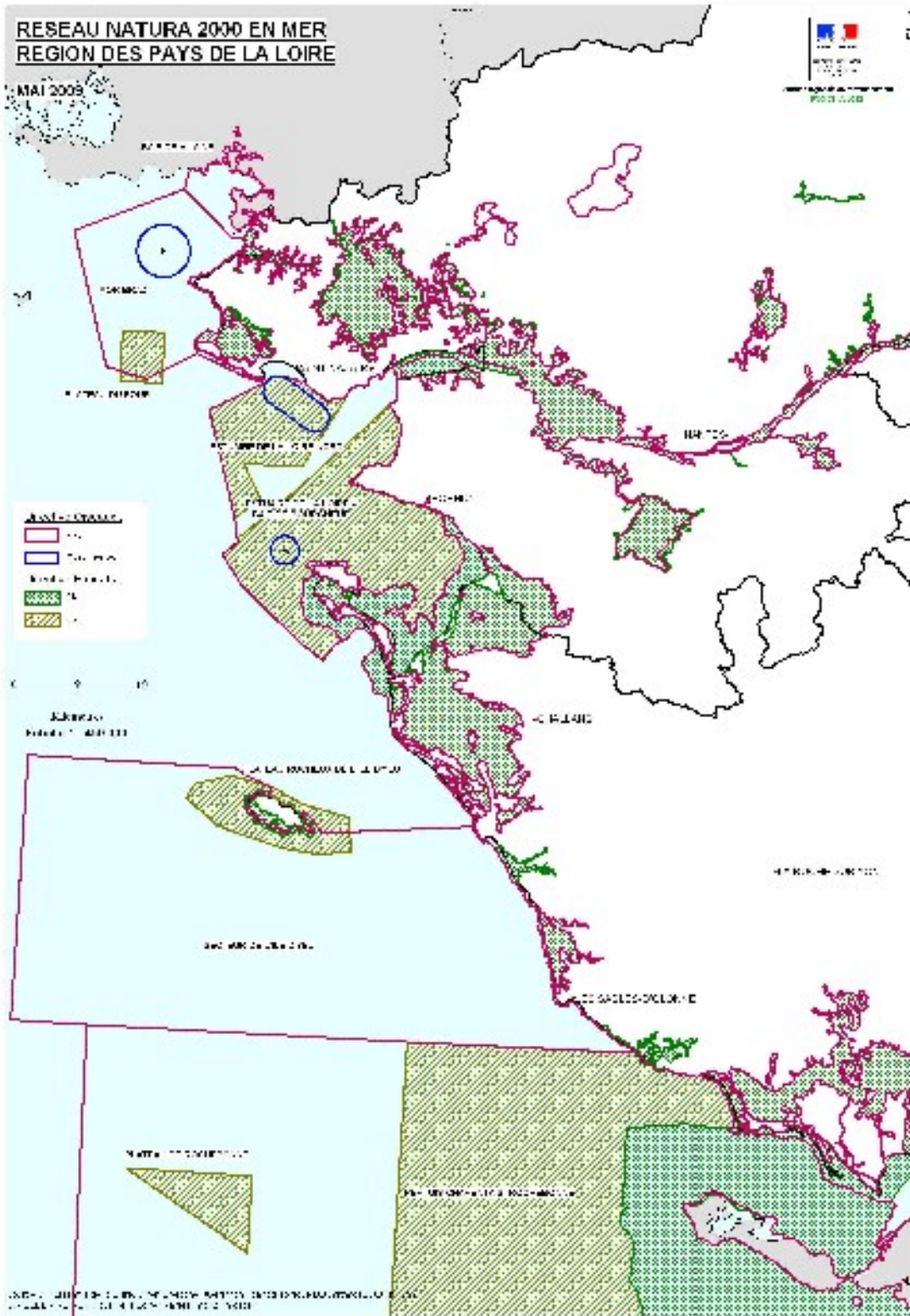
Préfecture
de la Région
Pays de la Loire

Direction
Générale de
l'Environnement,
de l'Aménagement
et du Logement



RESEAU NATURA 2000 EN MER REGION DES PAYS DE LA LOIRE

MAI 2009



PREFECTURE
DES PAYS DE LA LOIRE

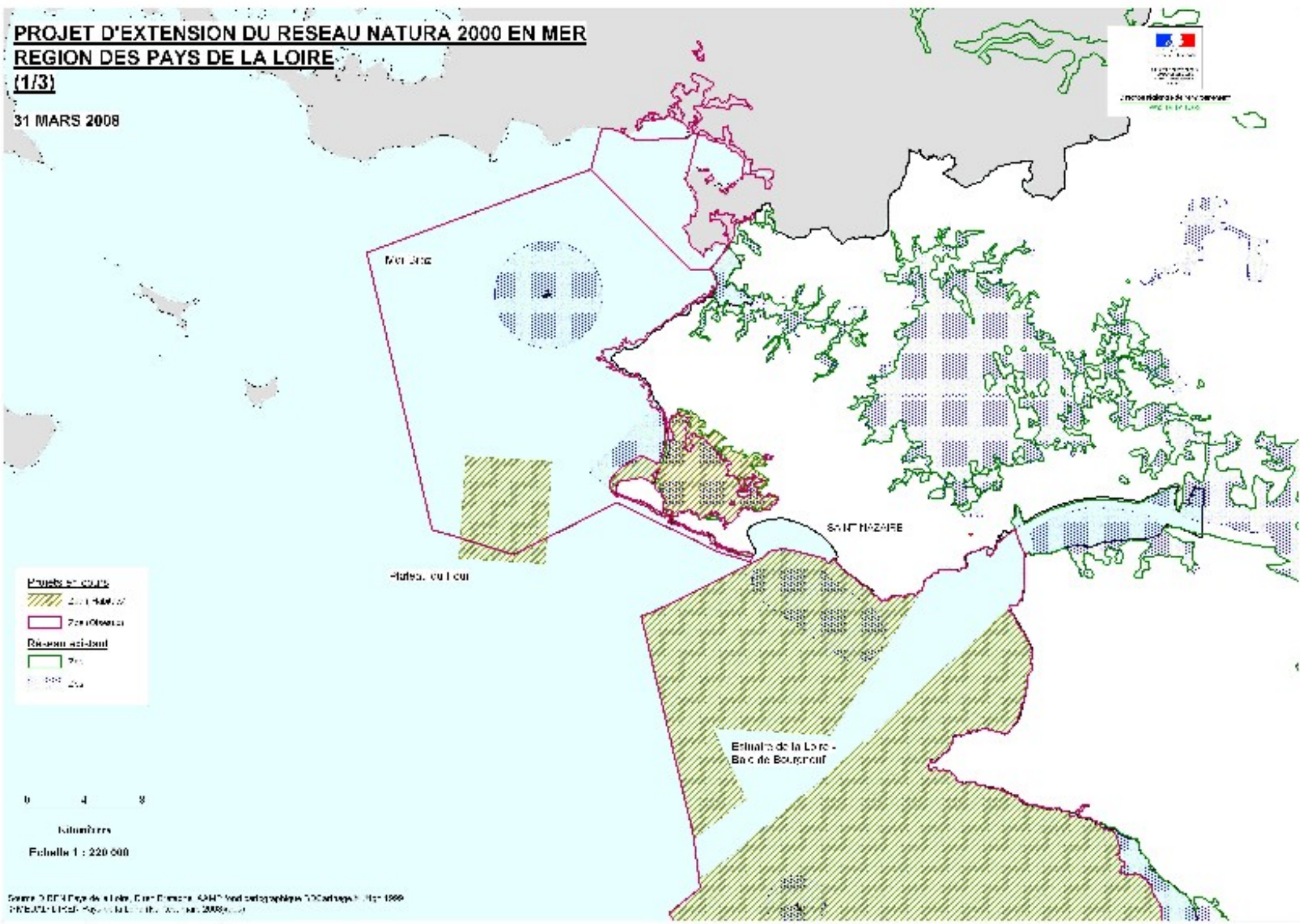
DIRECTION
REGIONALE DE
L'ENVIRONNEMENT,
DU TERRITOIRE
ET DU LOGEMENT

Document communiqué en vertu de la loi n° 178 du 17 janvier 1978 sur l'accès à l'information.

PROJET D'EXTENSION DU RESEAU NATURA 2000 EN MER REGION DES PAYS DE LA LOIRE

(1/3)

31 MARS 2008



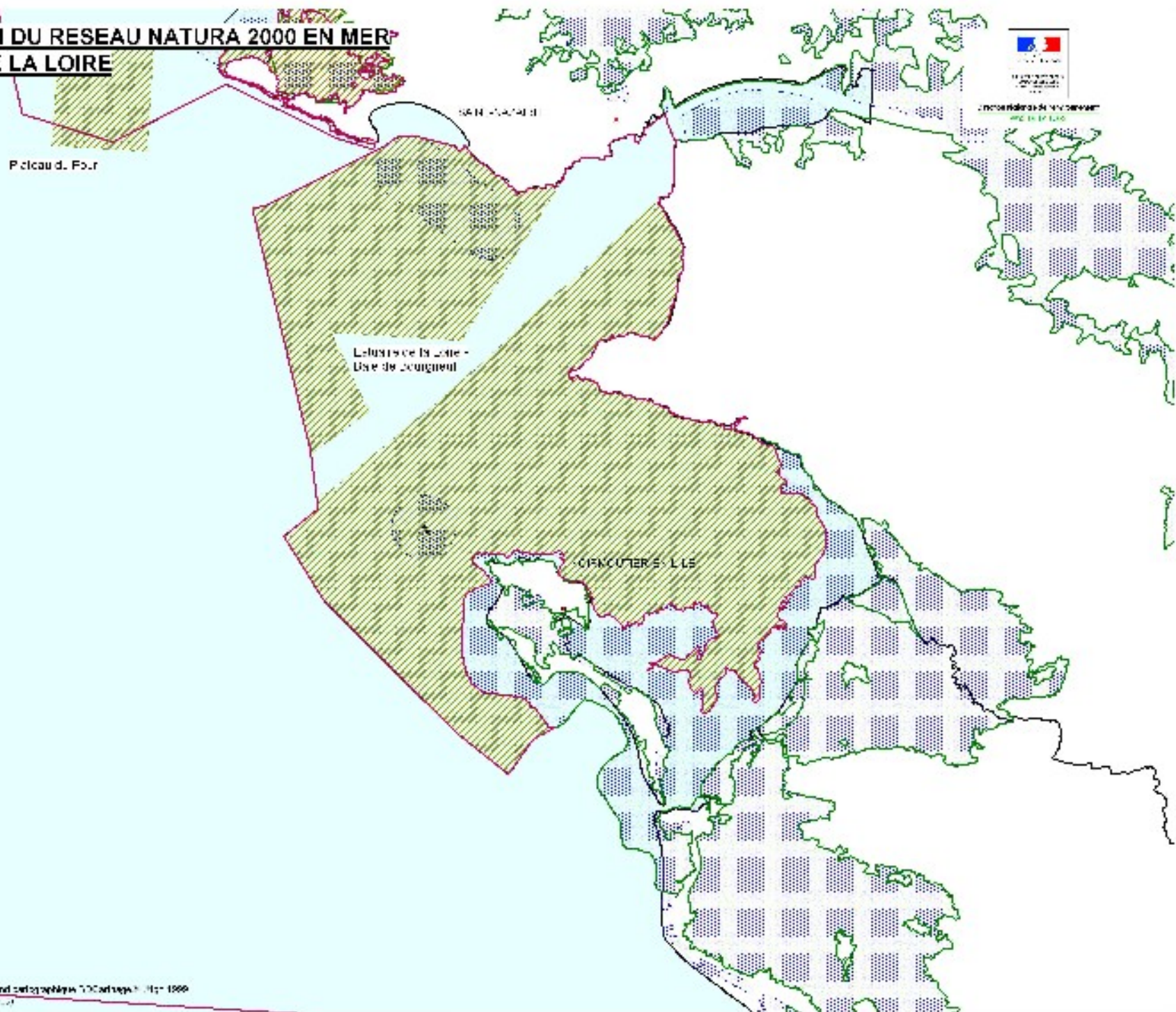
Source : DREAL Pays de la Loire, DDTM Loire - SAND (voir cartographie 100 cartographie) - 10/1/2008
INFORMATIONS RELEVÉES LE 10/01/2008



PROJET D'EXTENSION DU RESEAU NATURA 2000 EN MER REGION DES PAYS DE LA LOIRE

(2/3)

31 MARS 2008



PROJET DE LOI

- Zones littorales
- Zones côtières

RESEAU NATURA 2000

- Site
- Site

0 4 8
Kilomètres
Echelle 1 : 220 000

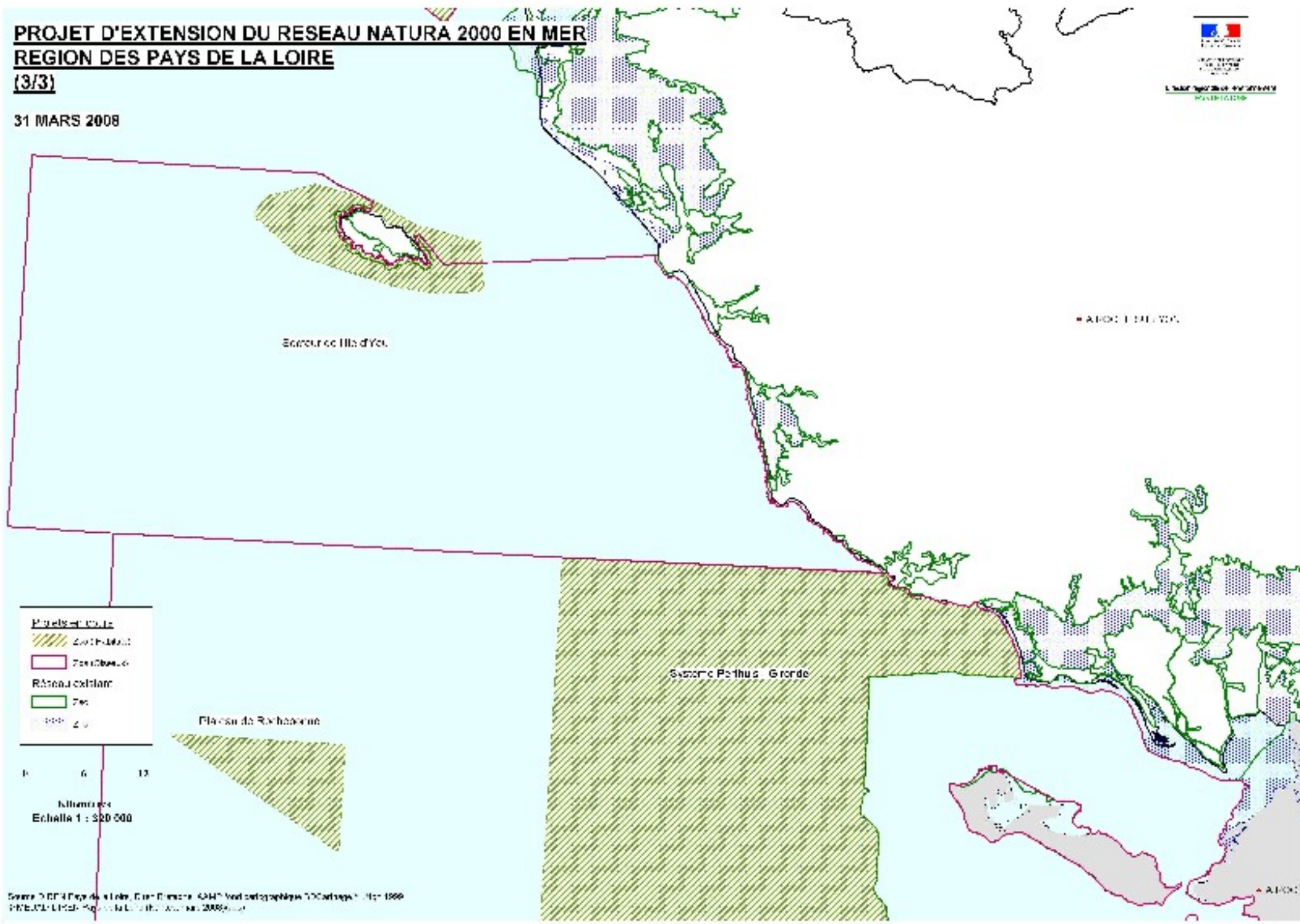

Source : DREAL Pays de la Loire, DREAL Pays de la Loire, SAND and cartographie, 100 cartographie, 10p, 1999
INRA, 100 cartographie, 10p, 1999



PROJET D'EXTENSION DU RESEAU NATURA 2000 EN MER REGION DES PAYS DE LA LOIRE

(3/3)

31 MARS 2008



Éléments de carte
Natura 2000
Zone Natura 2000
Réseau Natura 2000
Site
Natura 2000

0 6 12
Kilomètres
Echelle 1 : 320 000

Source : DDE44 Pays de la Loire, DSDM Direction 44AD Nord-océanographie, DSDM Pays de la Loire, DSDM Loire-Aval, Agglomération Loire-Aval, 2008.