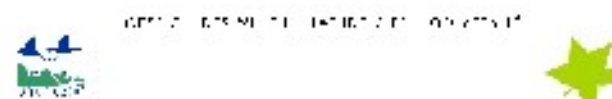


Un exemple de guide régional pour la charte Natura 2000

David Marailhac
DIREN Rhône-Alpes



Guide régional pour la
charte Natura 2000

Contexte Régional Rhône-Alpes

- 3 zones biogéographiques
- 8 départements
- 128 sites DH (dont 118 Sic, 7 ZSC) 391 015 ha
- 57 sites DH avec Docob approuvés 225 083 ha
- 34 sites DH avec Docob en cours 94 877 ha
- 34 sites DO 313 614 ha
- 11 sites DO avec Docob approuvés 92 161 ha
- 3 sites DO avec Docob en cours 42 166 ha

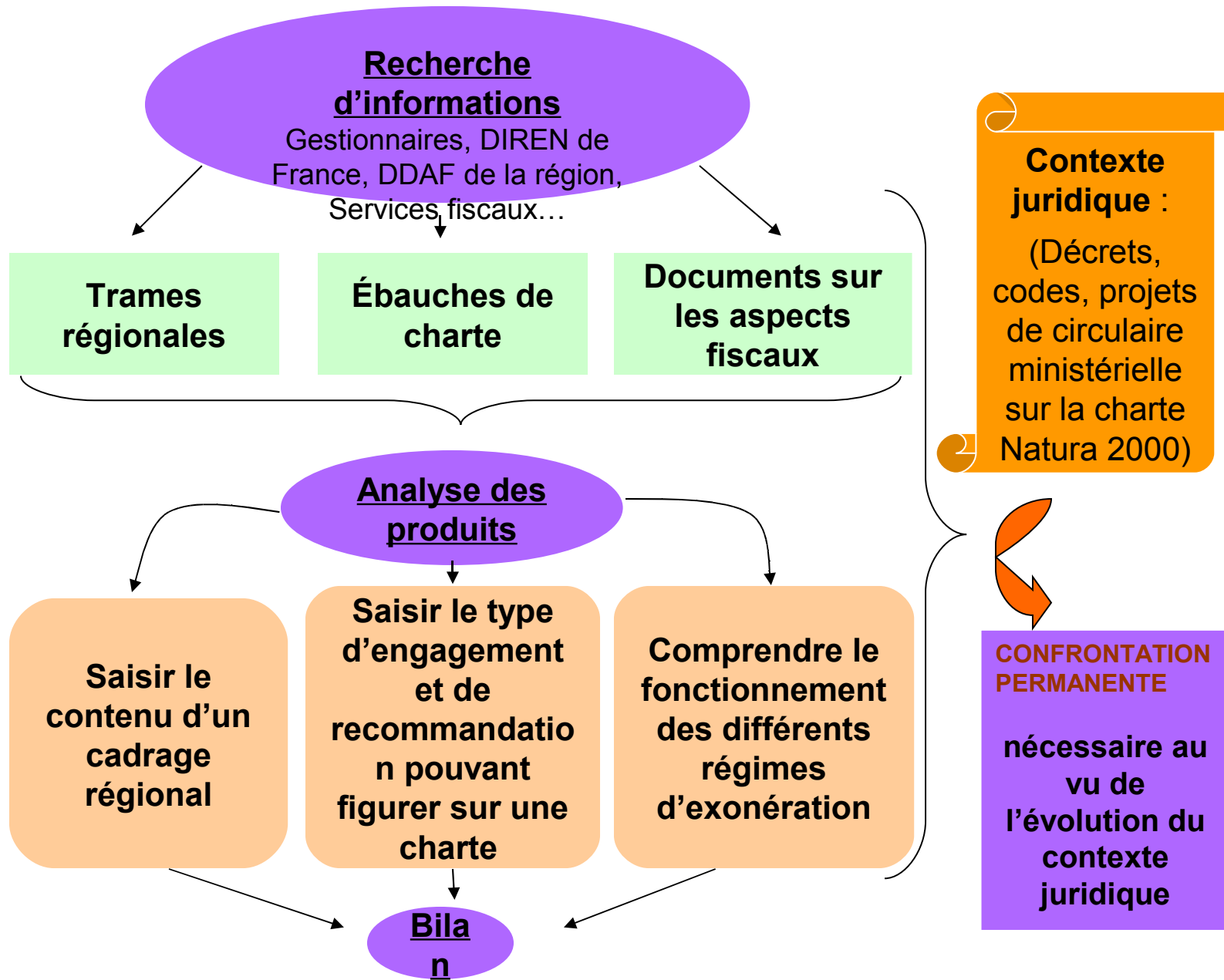


Objectifs initiaux :

- Concevoir un guide :
 - technique,
 - méthodologique,
 - non réglementaire
- Donner des éléments de cadrage aux :
 - Opérateurs (élaboration et/ou mise en œuvre de Docobs)
 - DDAF
- Initier la démarche charte à un niveau régional
- Utiliser les projets émergents pour réajuster si besoin est
- Assurer une cohérence des politiques publiques sectorielles



La démarche





Une trame spécifique à Rhône-Alpes est-elle nécessaire ?

→ Grande diversité des espaces naturels

→ Diversité du seuil d'acceptation de la démarche Natura 2000 au niveau local

→ Nécessité d'élaborer un guide spécifique à la région Rhône-Alpes

confrontation



État des lieux de la Région Rhône-Alpes

confrontation



Groupe de suivi interne DIREN




Groupe de travail régional pour la charte Natura 2000

Socio-professionnels

Opérateurs

+

Groupe de suivi interne DIREN



Concertation

Composition du guide régional

Le corps du guide : synthèse de toutes les informations pratiques sur la charte + indications pour sa rédaction

Annexe 1 : **modèle type de charte Natura 2000** à décliner selon les sites Natura 2000.

Annexe 2 : **fiches par grand type de milieux**

Annexe 2bis : **fiches activités**

Annexe 3 : **note de procédure pour le propriétaire**

Annexe 4 : **aspects fiscaux** liés à la charte Natura 2000

Annexe 5 : **propositions de pistes pour l'animation des chartes** sur les sites

Outils pour la rédaction des chartes Natura 2000

Documents informatifs pour éclaircir les procédures liées à la charte



Bilan

- Bonne opportunité du travail :
 - contexte
 - textes réglementaires
- Bonne qualité du produit fini
- Bonne appropriation des partenaires
- Des limites vers les milieux agricoles
- Ciblage plutôt vers les milieux forestiers, notamment privés,
- Cohérence avec SRA, DRA, SRGS (notamment CBPS)
- Dynamique renforcée vers les professionnels de la forêt
- Des premiers contacts avec l'administration fiscale



Suites à donner

- Evolution du guide, notamment pour :
 - Les engagements / recommandations par grands types de milieux
 - Les engagements / recommandations liées aux activités
 - La note de procédure...
 - Mise en place d'un suivi des chartes :
 - Milieux / habitats / espèces % engagements pris
 - Surfaces
 - En lien avec les autres outils de Natura 2000 : MAE T, contrats
 - A relier à l'évaluation de l'état de conservation
- ⇒ Élément de l'évaluation de la mise en œuvre de Natura 2000
- Liens à renforcer vers les services fiscaux, voire des cadres à mettre en place (travaux bénéfiques)



Difficultés

- Désignation des sites : un frein aux avantages fiscaux
 - désigner sur les anciens périmètres ?
 - proposer des ZPS ?
 - négocier un système transitoire avec les services fiscaux ?
 - attendre ?
- Pertinence cadastrale du périmètre
- Vers des déclarations graphiques ?



Autres chantiers,

- Guide régional MAE T
- Mise à disposition des données :
 - Extranet Natura 2000
 - docobs téléchargeables en pdf
 - Portail Natura 2000 régional
- Suivi / évaluation de l'état de conservation



DIRPN Rhône-Alpes | Ministère de l'Environnement

Direction régionale de l'environnement Rhône-Alpes
Délégation de bassin Rhône-Méditerranée

Site du ministère

F.A.Q. Rechercher: OK

Accueil | Eau, milieux aquatiques | Patrimoine naturel et paysager | Prévention des risques | Lutte contre les pollutions et nuisances | Développement durable

La DIRPN

- Le territoire
- Organisation
- La Délégation de Bassin
- Partenaires

Espace Institutionnel

- Les multiples visages de l'environnement
- Les possibilités de l'ENP
- Les nouveaux partenariats
- Les nouvelles initiatives
- Partenariats
- Recherche et innovation

Actualités

- [Natura 2000](#) - [Charte Natura 2000](#)
 - [Guide régional pour la charte Natura 2000](#)
 Le Guide régional pour la charte Natura 2000 est cartographié et disponible en téléchargement sous la forme de Catalogue des publications, collection d'ouvrages, films, etc.
 Lire
- [Natura 2000](#) - [Prévention des Risques](#) - [Région Rhône-Alpes](#) - [Rapports d'activités des SPC](#)
 - [SPC Rhône amont Saône - Rapport d'activité 2006](#)
 Lire
- [Natura 2000](#) - [Natura 2000](#) - [Natura 2000](#)
 - [Signature du Contrat de Projets interrégional Plan Rhône 2007-2013](#)

Diffusion des connaissances

Actualités de la diffusion

Espaces protégés

- Charte Natura 2000
- Charte Natura 2000
- Catalogue des cartes

Service documentaire

Bases de données communales

Données thématiques

- Risques naturels
- Hydrologie en Rhône-Alpes
- Hydrologie en Rhône-Alpes
- Seuils critiques
- Patrimoine naturel
- Centre de données - Patrimoine paysager

Téléchargement de lots de données

Démarrer | DIRPN Rhône-Alpes | Internet | 14°C

Disponible sur www.rhone-alpes.ecologie.gouv.fr onglet patrimoine et paysager/politique et doctrine/natura 2000